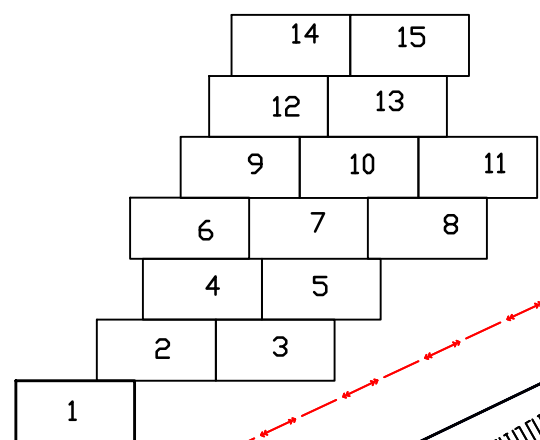


Схема расположения листов

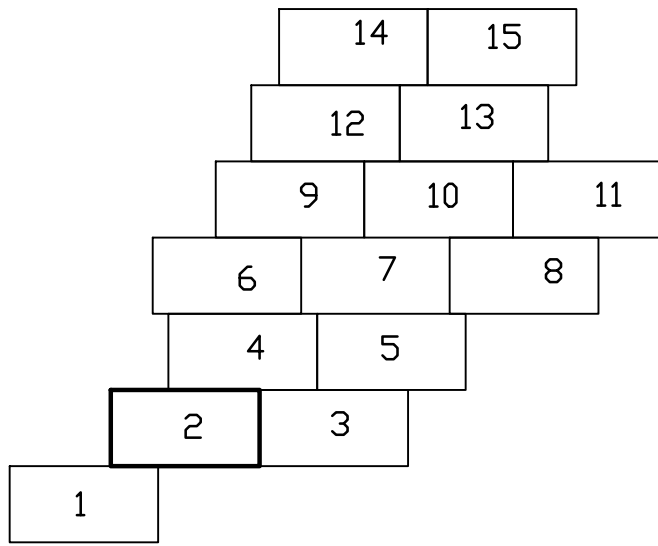


- Условные обозначения:
- граница образуемого земельного участка, испрашиваемого в дальнейшем в краткосрочную аренду на период строительства
 - граница устанавливаемого сервитута
 - трасса проектируемого газопровода
 - граница кадастрового квартала
 - граница существующего земельного участка
 - :391 - обозначение образуемого земельного участка
 - 11:05:0105003 - надпись кадастрового квартала
 - :304 - надпись кадастрового номера земельного участка
 - красные линии
 - дорога

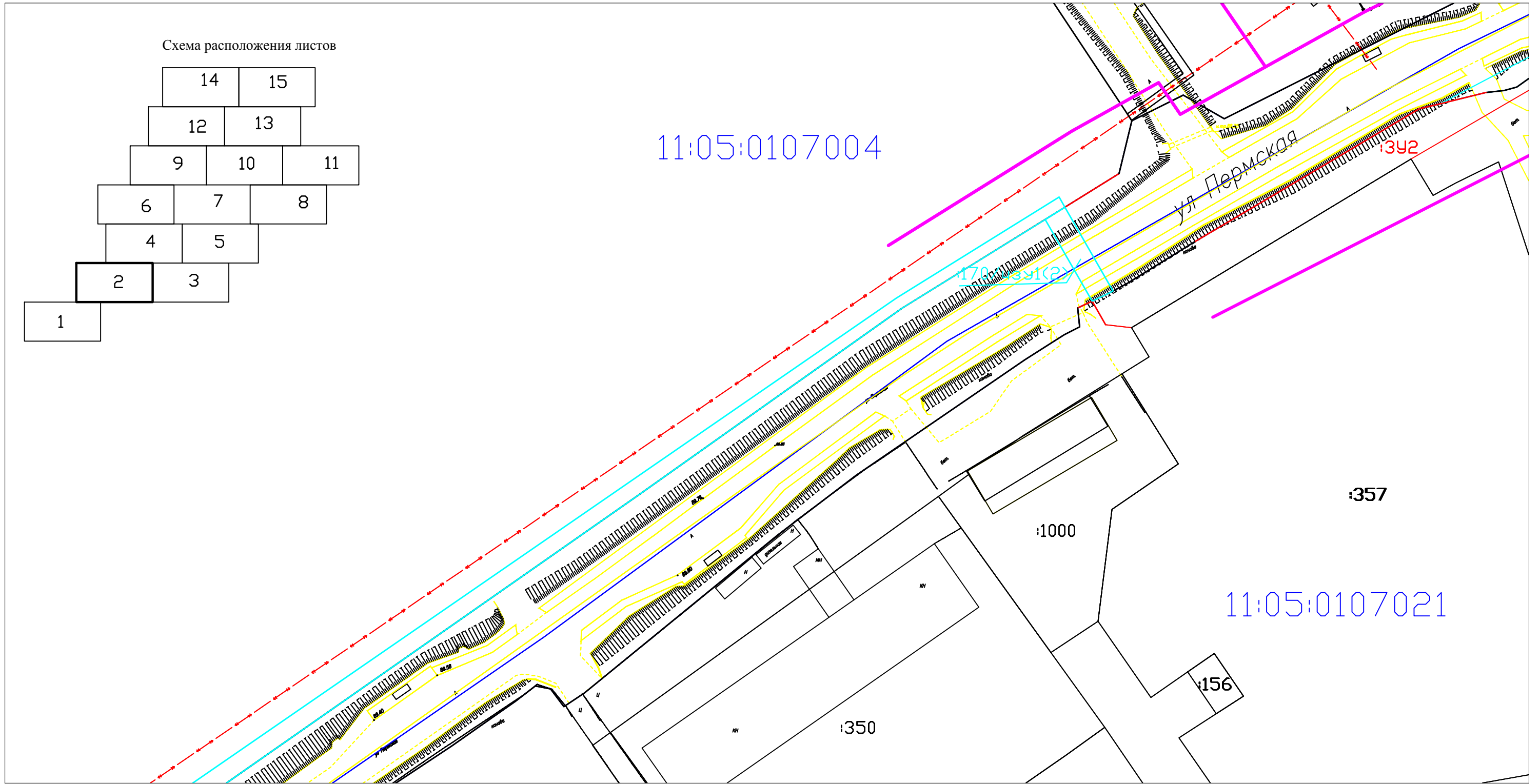
Изм.	Кол.уч.	Лист	№ док.	Подп.	Дата
Составил				Трухачева	08.2017г.
Проверил				Жилин	08.2017г.

<i>Договор N16/17 от 19.06.2017г.</i>			
Газоснабжение индивидуальных жилых домов в мкр. Кочпон г. Сыктывкара Республики Коми			
Проект межевания территории Основная (утверждаемая) часть		Стадия	Лист
		1	15
Разбивочный чертеж красных линий		ООО "Норг-Инжиниринг"	
М 1:1000		2017г.	

Схема расположения листов



11:05:0107004



Условные обозначения:

- граница образуемого земельного участка, испрашиваемого в дальнейшем в краткосрочную аренду на период строительства
- граница устанавливаемого сервитута
- трасса проектируемого газопровода
- граница кадастрового квартала
- граница существующего земельного участка
- :341 - обозначение образуемого земельного участка
- 11:05:0105003 - надпись кадастрового квартала
- :304 - надпись кадастрового номера земельного участка

- красные линии
- дорога

Изм.	Кол.уч.	Лист	№ док.	Подп.	Дата
Составил		Трухачева И.П.	Трухачева		08.2017г.
Поверил		Жилин А.Н.	Жилин		08.2017г.

Договор N16/17 от 19.06.2017г.

Газоснабжение индивидуальных жилых домов в мкр. Кочпон г. Сыктывкара Республики Коми

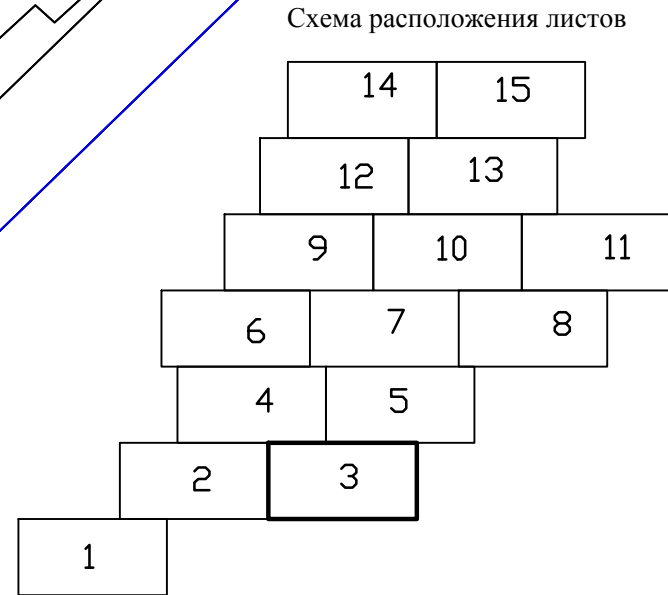
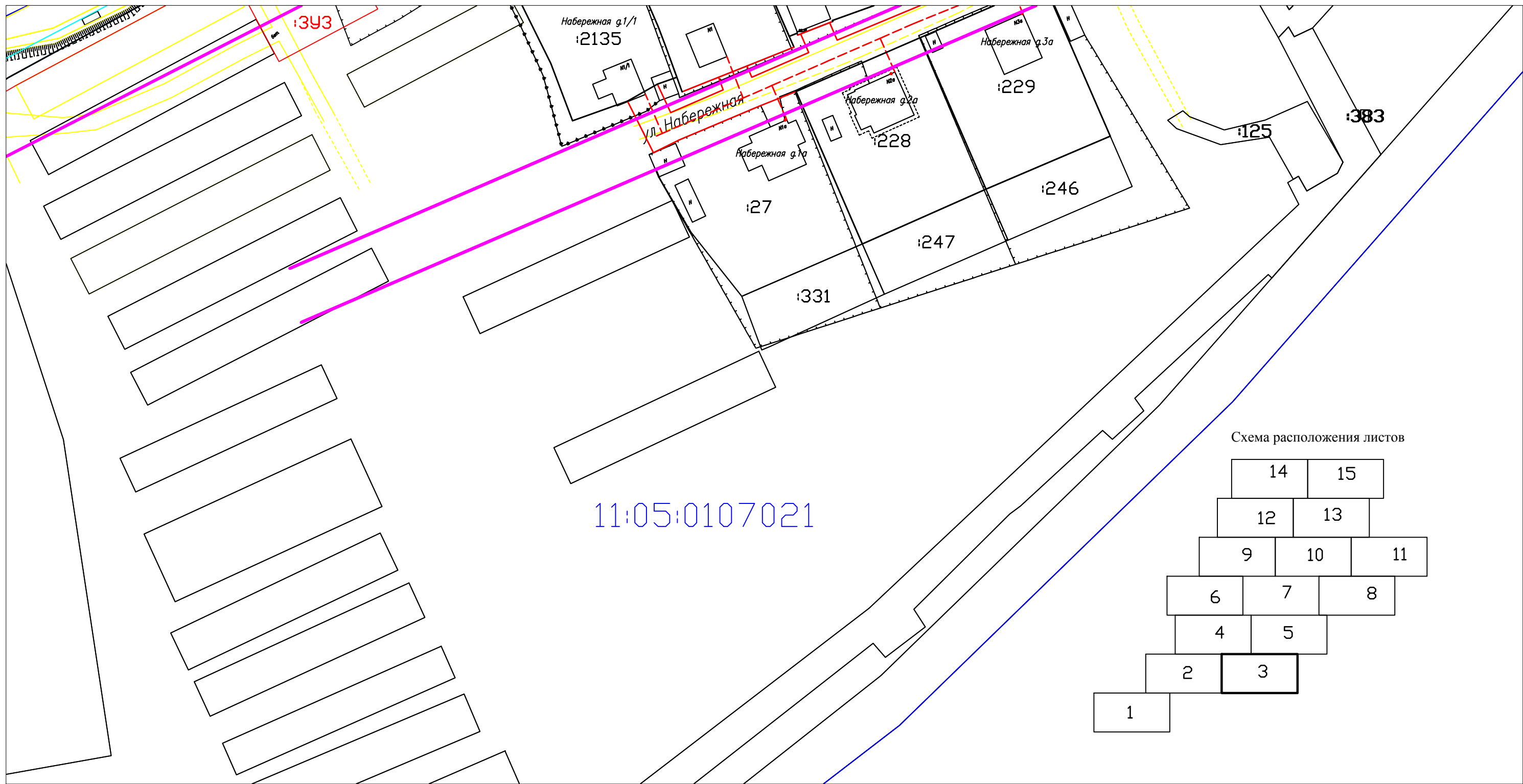
Проект межевания территории
Основная (утверждаемая) часть

Стадия	Лист	Листов
	2	15

Разбивочный чертеж красных линий

М 1:1000

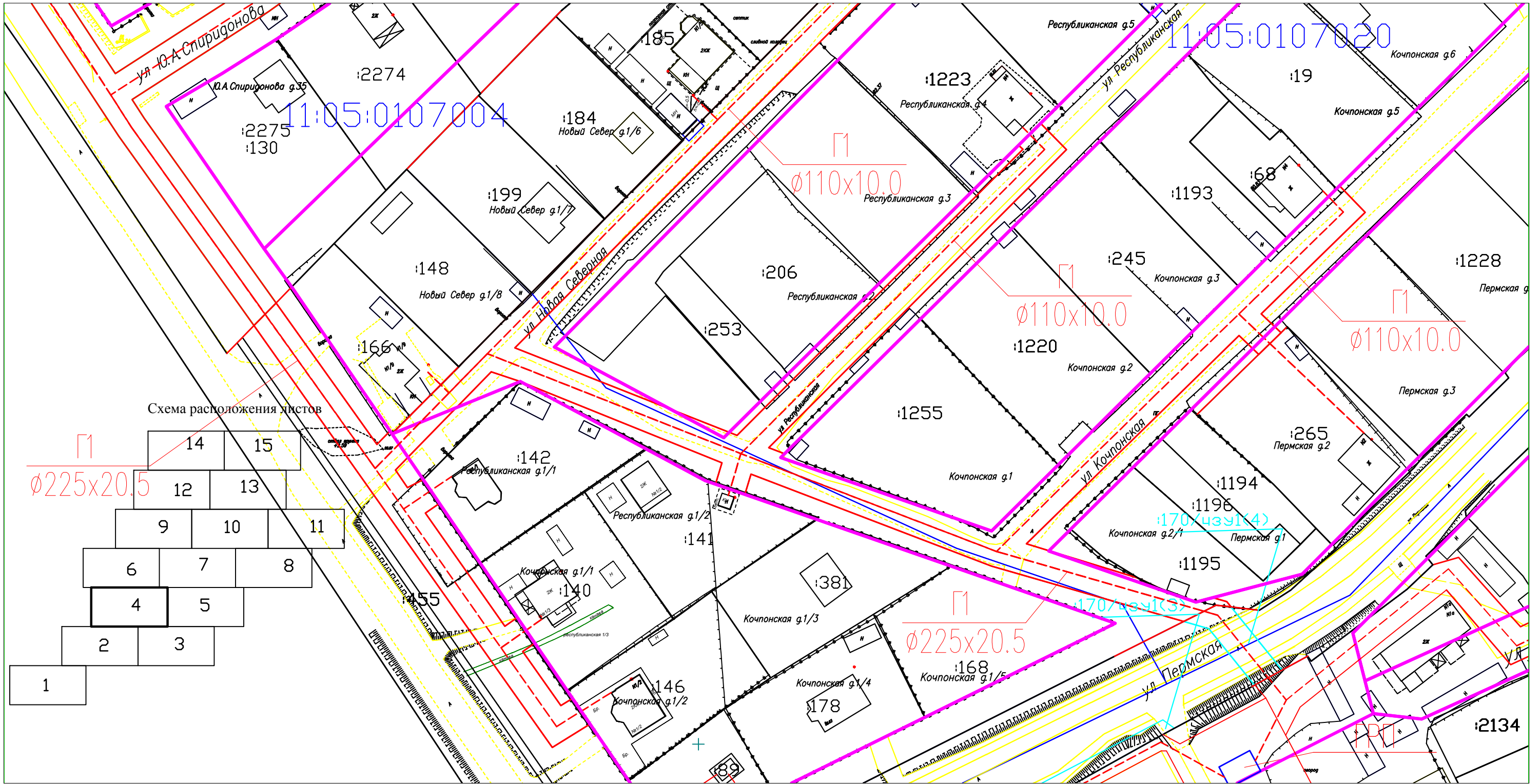
ООО "Норг-Инжиниринг"
2017г.



- Условные обозначения:
- граница образуемого земельного участка, испрашиваемого в дальнейшем в краткосрочную аренду на период строительства
 - граница устанавливаемого сервитута
 - трасса проектируемого газопровода
 - граница кадастрового квартала
 - граница существующего земельного участка
 - :391 - обозначение образуемого земельного участка
 - 11:05:0105003 - надпись кадастрового квартала
 - :304 - надпись кадастрового номера земельного участка
 - красные линии
 - дорога

Изм.	Кол.уч.	Лист	№ док.	Подп.	Дата
Составил		Трухачева И.П.	Трухачева		08.2017г.
Поверил		Жилин А.Н.	Жилин		08.2017г.

<i>Договор N16/17 от 19.06.2017г.</i>			
Газоснабжение индивидуальных жилых домов в мкр. Кочпон г. Сыктывкара Республики Коми			
Проект межевания территории Основная (утверждаемая) часть		Стадия	Листов
		3	15
Разбивочный чертеж красных линий М 1:1000		ООО "Норг-Инжиниринг" 2017г.	



Условные обозначения:

- граница образуемого земельного участка, испрашиваемого в дальнейшем в краткосрочную аренду на период строительства
- граница устанавливаемого сервитута
- трасса проектируемого газопровода
- граница кадастрового квартала
- граница существующего земельного участка
- :391 - обозначение образуемого земельного участка
- 11:05:0105003 - надпись кадастрового квартала
- :304 - надпись кадастрового номера земельного участка

- красные линии
- дорога

Изм.	Кол.уч.	Лист	№ док.	Подп.	Дата
Составил		Трухачева И.П.	Трухачева		08.2017г.
Поверил		Жилин А.Н.	Жилин		08.2017г.

Договор N16/17 от 19.06.2017г.

Газоснабжение индивидуальных жилых домов в мкр. Кочпон г. Сыктывкара Республики Коми

Проект межевания территории
Основная (утверждаемая) часть

Развочный чертеж красных линий
М 1:1000

Стадия	Лист	Листов
	4	15
ООО "Норг-Инжиниринг" 2017г.		

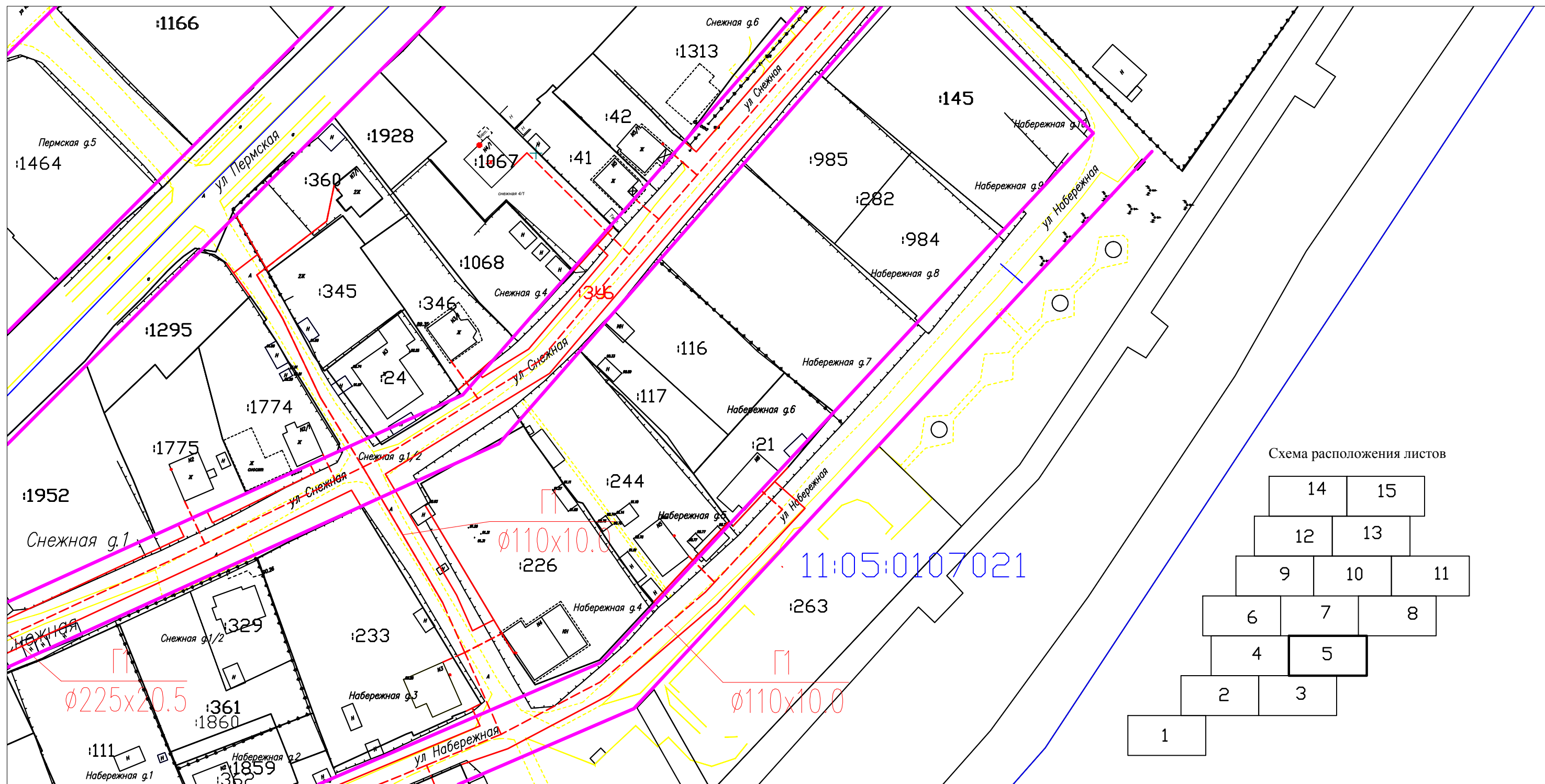
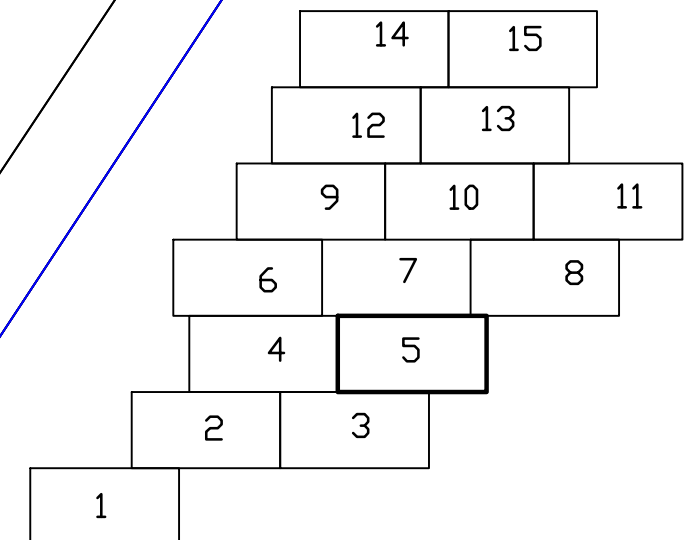


Схема расположения листов



Условные обозначения:

- граница образуемого земельного участка, испрашиваемого в дальнейшем в краткосрочную аренду на период строительства
- граница устанавливаемого сервитута
- трасса проектируемого газопровода
- граница кадастрового квартала
- граница существующего земельного участка
- :301 - обозначение образуемого земельного участка
- 11:05:0105003 - надпись кадастрового квартала
- :304 - надпись кадастрового номера земельного участка
- красные линии
- дорога

Изм.	Кол.уч.	Лист	№ док.	Подп.	Дата
Составил				Трухачева	08.2017г
Поверил				Жилин	08.2017г

Договор N16/17 от 19.06.2017г.

Газоснабжение индивидуальных жилых домов в мкр. Кочпон г. Сыктывкара Республики Коми

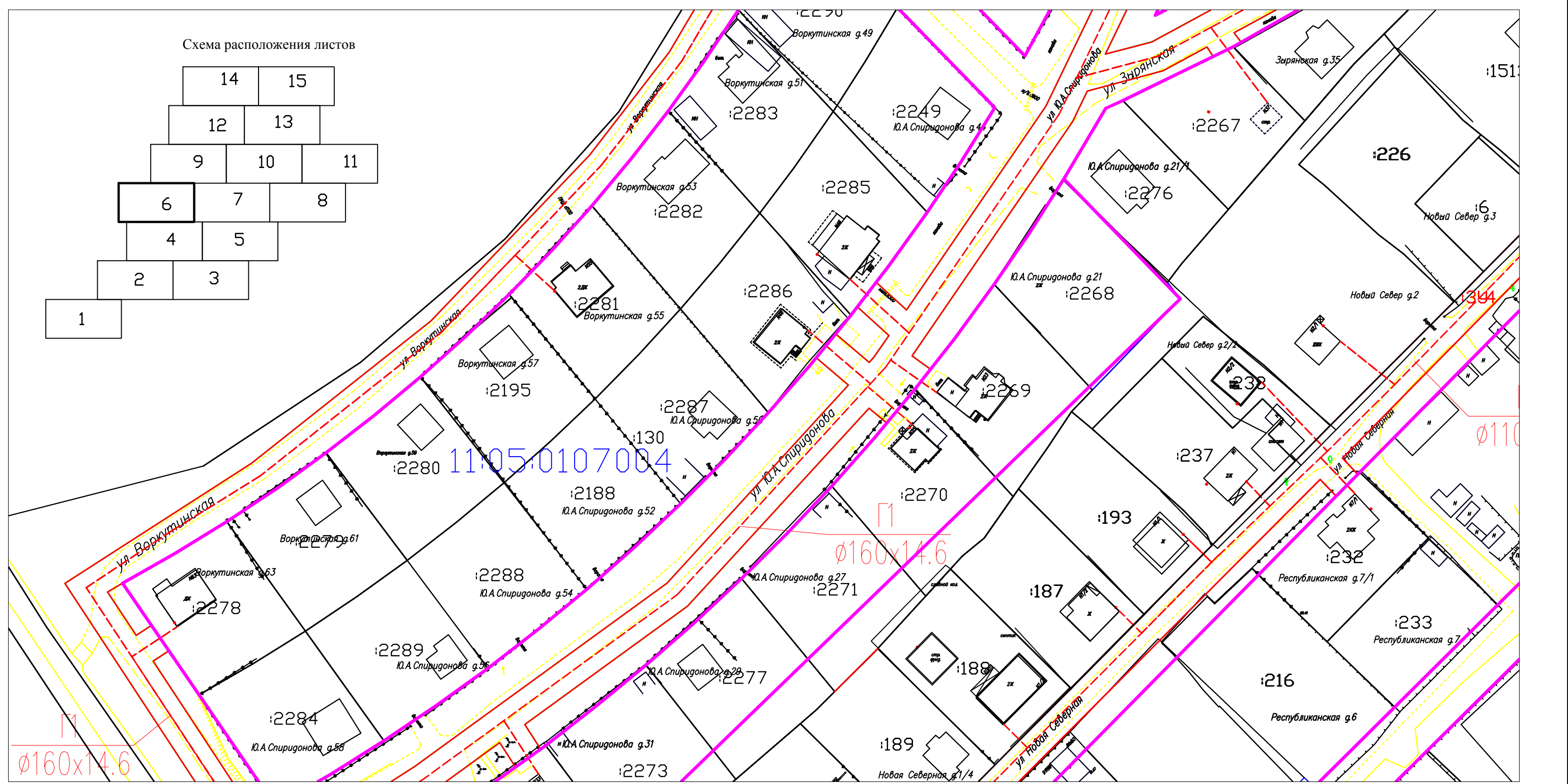
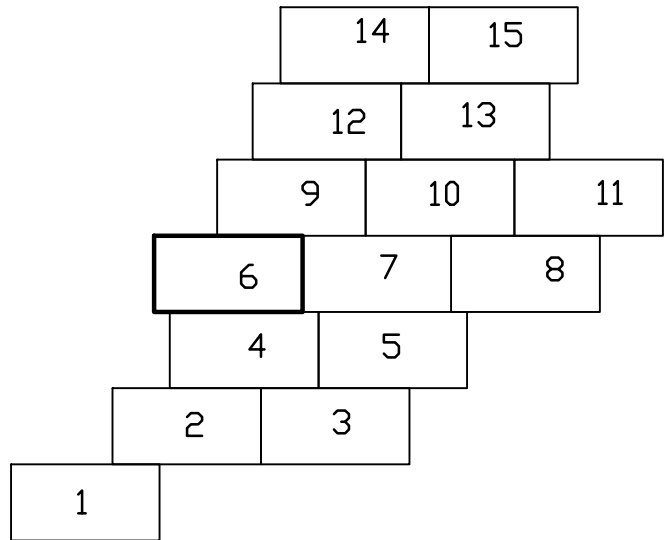
Проект межевания территории
Основная (утверждаемая) часть

Стадия	Лист	Листов
	5	15

Разбивочный чертеж красных линий
М 1:1000

ООО "Норг-Инжиниринг"
2017г.

Схема расположения листов



Условные обозначения:

- граница образуемого земельного участка, испрашиваемого в дальнейшем в краткосрочную аренду на период строительства
- граница устанавливаемого сервитута
- трасса проектируемого газопровода
- граница кадастрового квартала
- граница существующего земельного участка
- :301 - обозначение образуемого земельного участка
- 11:05:0105003 - надпись кадастрового квартала
- :304 - надпись кадастрового номера земельного участка
- красные линии
- дорога

Изм.	Кол.уч.	Лист	№ док.	Подп.	Дата
Составил				Трухачева	08.2017г
Поверил				Жилин	08.2017г

Договор N16/17 от 19.06.2017г.

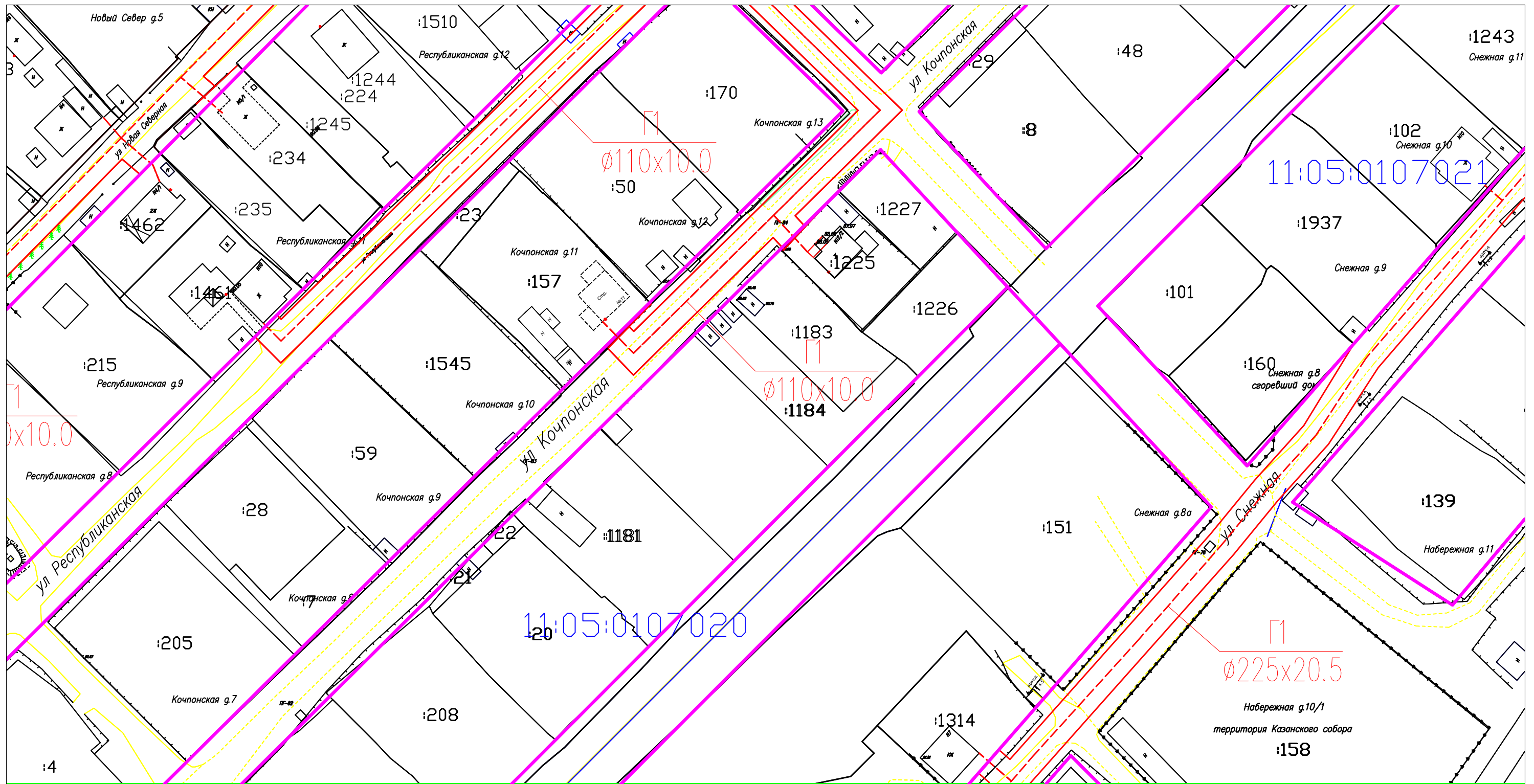
Газоснабжение индивидуальных жилых домов в мкр. Кочпон г. Сыктывкара Республики Коми

Проект межевания территории
Основная (утверждаемая) часть

Разбивочный чертеж красных линий

М 1:1000

Стадия	Лист	Листов
	6	15
ООО "Норг-Инжиниринг" 2017г.		



Условные обозначения:

- граница образуемого земельного участка, испрашиваемого в дальнейшем в краткосрочную аренду на период строительства
- граница устанавливаемого сервитута
- трасса проектируемого газопровода
- граница кадастрового квартала
- граница существующего земельного участка
- :ЗУ1 - обозначение образуемого земельного участка
- 11:05:0105003 - надпись кадастрового квартала
- :304 - надпись кадастрового номера земельного участка
- красные линии
- дорога

Изм.	Кол.уч.	Лист	№ док.	Подп.	Дата
Составил				Трухачева	08.2017г
Проверил				Жилин	08.2017г

Договор №16/17 от 19.06.2017г.

Газоснабжение индивидуальных жилых домов в мкр. Кочпон г. Сыктывкара Республики Коми

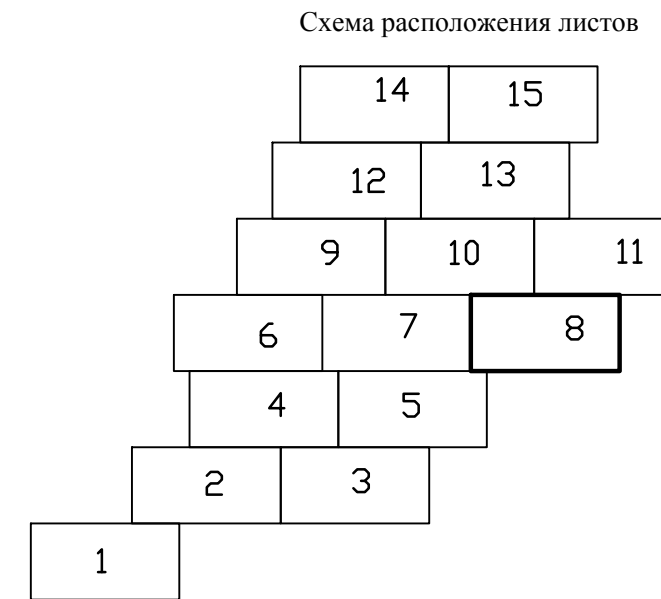
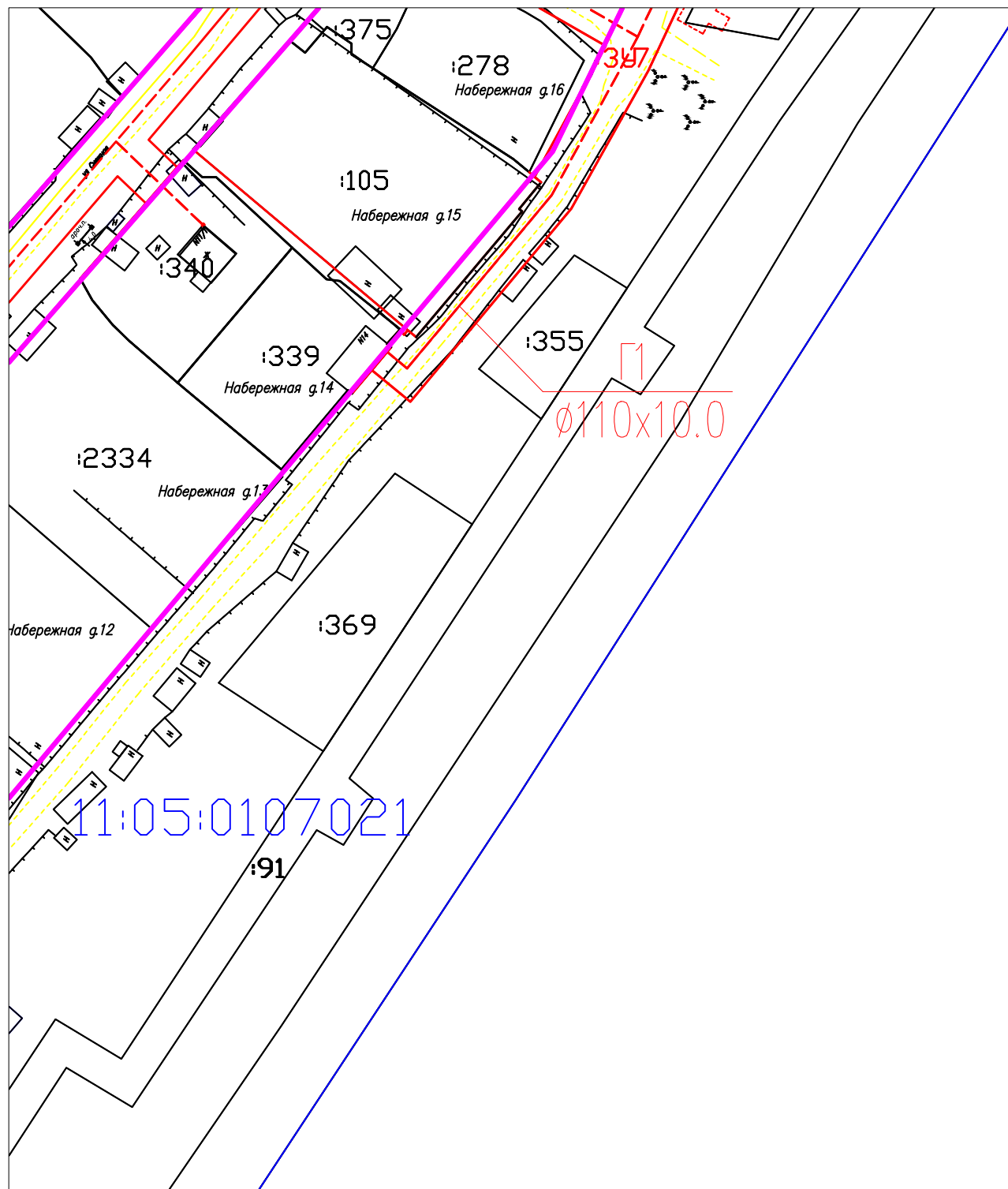
Проект межевания территории
Основная (утверждаемая) часть

Разбивочный чертеж красных линий

М 1:1000

Стадия	Лист	Листов
	7	15

ООО "Норг-Инжиниринг"
2017г.



Условные обозначения:

- граница образуемого земельного участка, испрашиваемого в дальнейшем в краткосрочную аренду на период строительства
- граница устанавливаемого сервитута
- трасса проектируемого газопровода
- граница кадастрового квартала
- граница существующего земельного участка
- :3У1 - обозначение образуемого земельного участка
- 11:05:0105003 - надпись кадастрового квартала
- :304 - надпись кадастрового номера земельного участка

- красные линии
- дорога

Изм.	Кол.уч.	Лист	№ док.	Подп.	Дата
Составил				Трухачева	08.2017г
Проверил				Жилин	08.2017г

Договор №16/17 от 19.06.2017г.

Газоснабжение индивидуальных жилых домов в мкр. Кочпон г. Сыктывкара Республики Коми

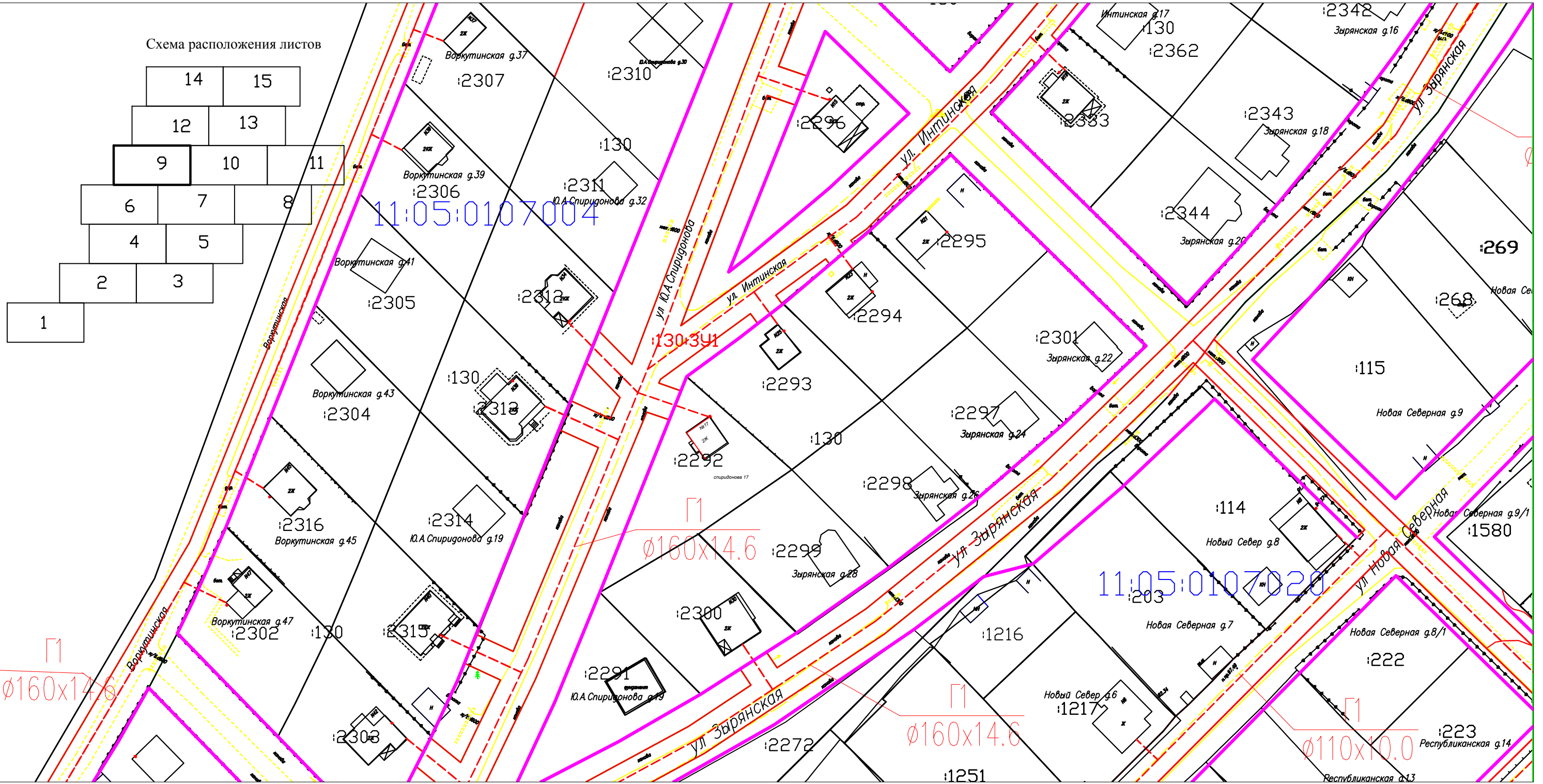
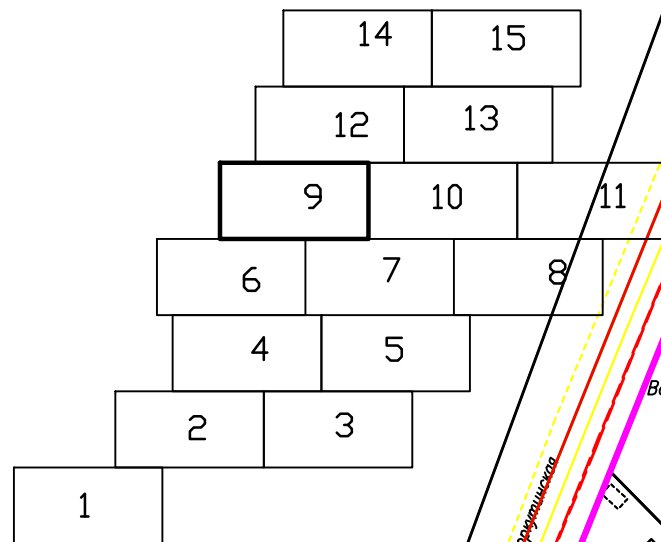
Проект межевания территории
Основная (утверждаемая) часть

Разбивочный чертеж красных линий

М 1:1000

Стадия	Лист	Листов
	8	15
ООО "Норг-Инжиниринг" 2017г.		

Схема расположения листов



- Условные обозначения:
- граница образуемого земельного участка, испрашиваемого в дальнейшем в краткосрочную аренду на период строительства
 - граница устанавливаемого сервитута
 - трасса проектируемого газопровода
 - граница кадастрового квартала
 - граница существующего земельного участка
 - :391 - обозначение образуемого земельного участка
 - 11:05:0105003 - надпись кадастрового квартала
 - :304 - надпись кадастрового номера земельного участка
 - красные линии
 - дорога

Изм.	Кол.уч.	Лист	№ док.	Подп.	Дата
Составил				Трухачева	08.2017г
Поверил				Жилин	08.2017г

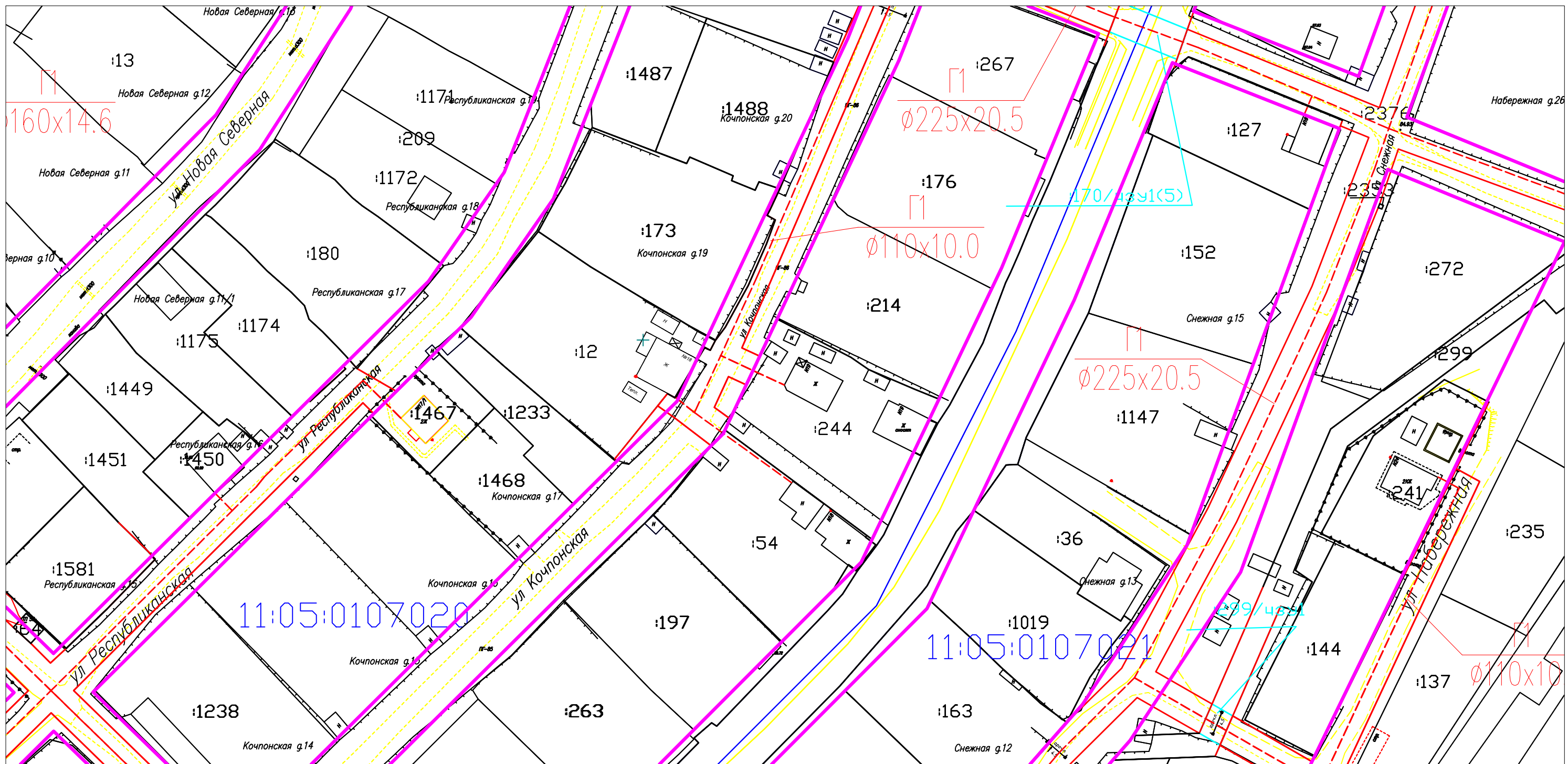
Договор N16/17 от 19.06.2017г.

Газоснабжение индивидуальных жилых домов в мкр. Кочпон г. Сыктывкара Республики Коми

Проект межевания территории Основная (утверждаемая) часть	Стадия	Лист	Листов
		9	15

Разбивочный чертеж красных линий
М 1:1000

ООО "Норг-Инжиниринг"
2017г.



Условные обозначения:

- граница образуемого земельного участка, испрашиваемого в дальнейшем в краткосрочную аренду на период строительства
- граница устанавливаемого сервитута
- трасса проектируемого газопровода
- граница кадастрового квартала
- граница существующего земельного участка
- :391 - обозначение образуемого земельного участка
- 11:05:0105003 - надпись кадастрового квартала
- :304 - надпись кадастрового номера земельного участка
- красные линии
- дорога

Изм.	Кол.уч.	Лист	№ док.	Подп.	Дата
Составил		Трухачева И.П.	Трухачева		08.2017г.
Поверил		Жилин А.Н.	Жилин		08.2017г.

Договор N16/17 от 19.06.2017г.

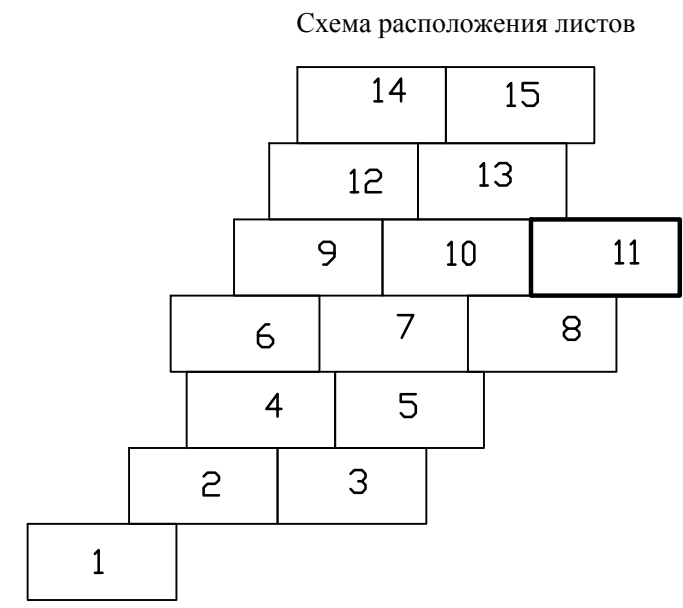
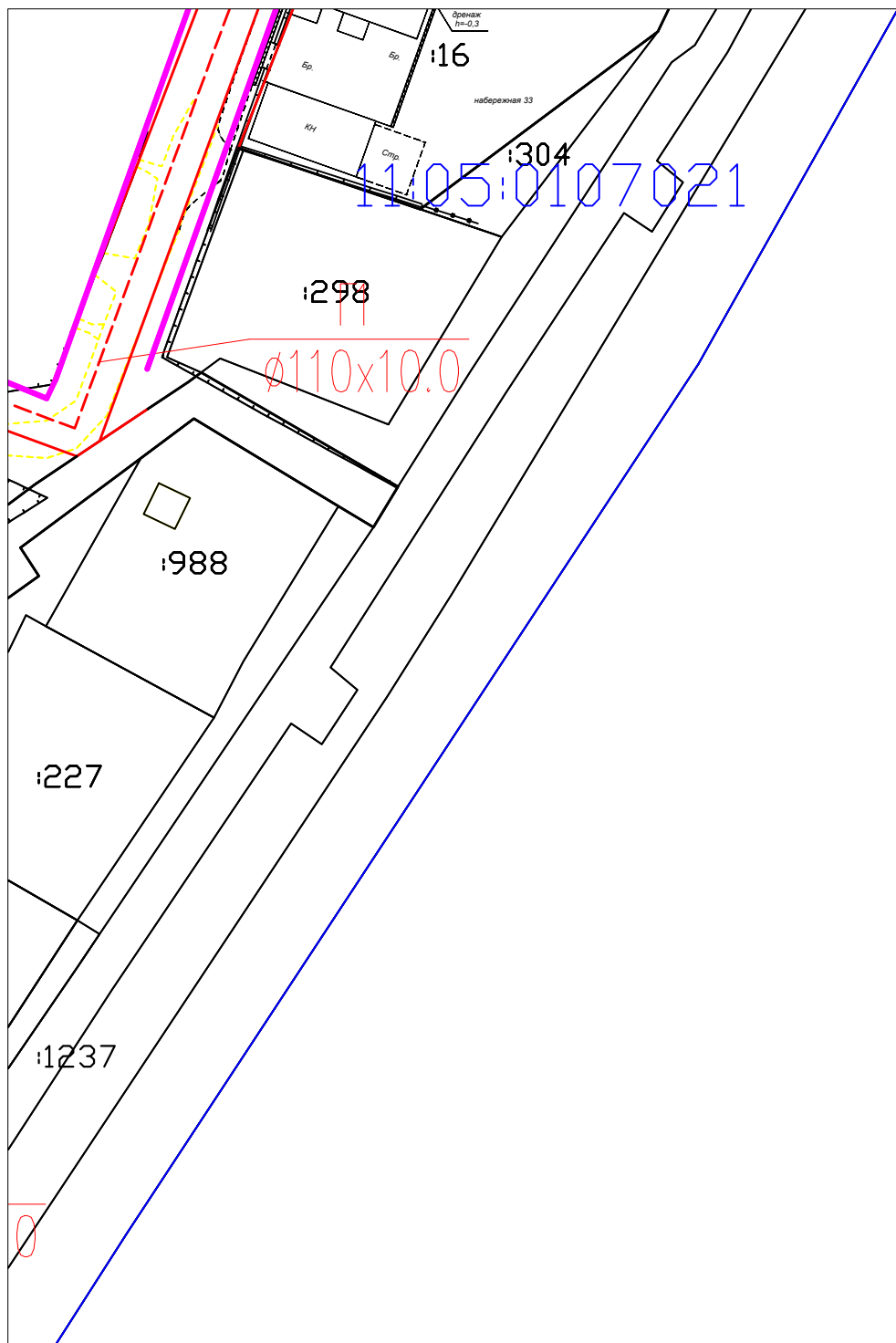
Газоснабжение индивидуальных жилых домов в мкр. Кочпон г. Сыктывкара Республики Коми

Проект межевания территории
Основная (утверждаемая) часть

Стадия	Лист	Листов
	10	15

Разбивочный чертеж красных линий
М 1:1000

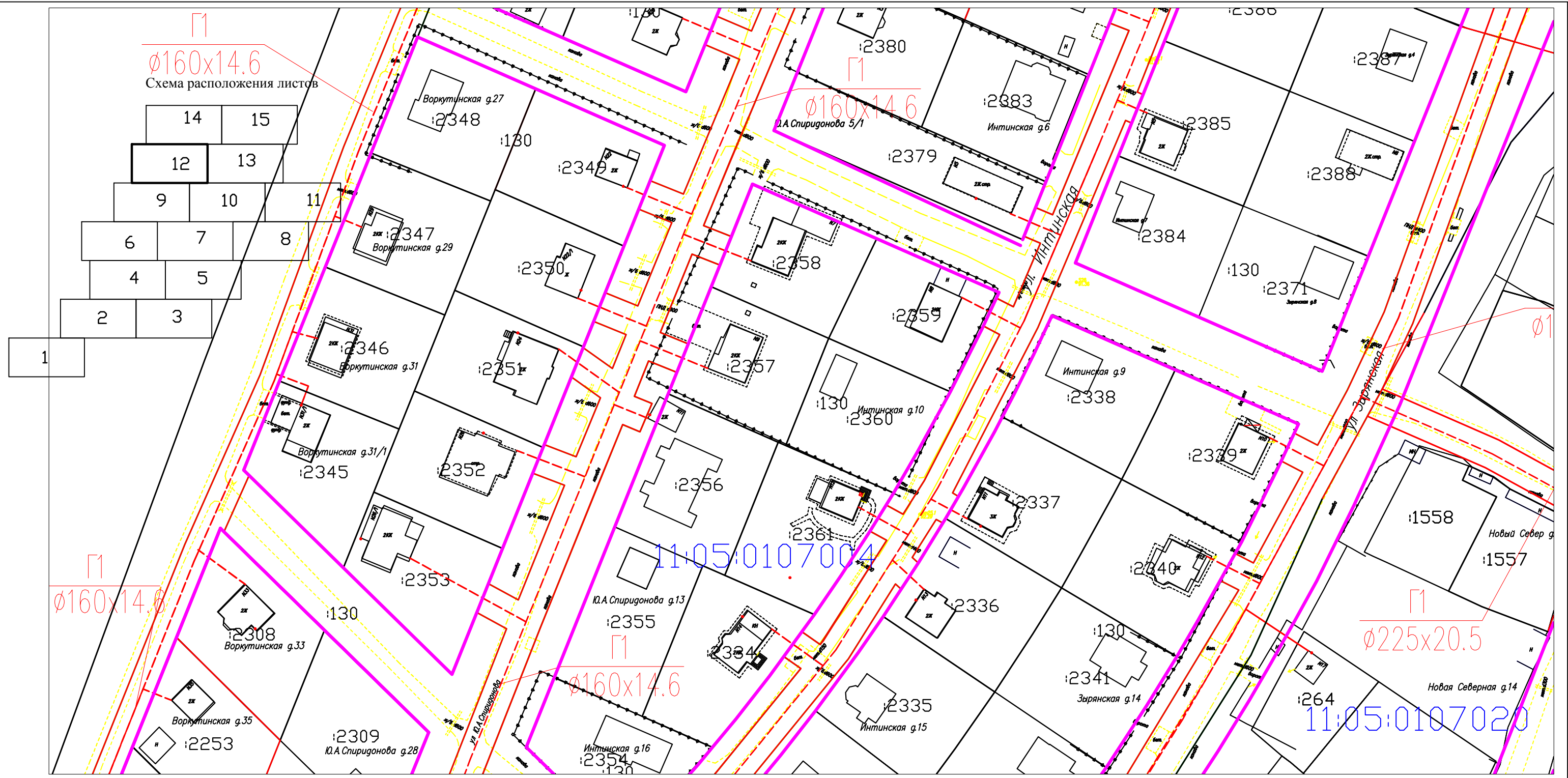
ООО "Норг-Инжиниринг"
2017г.



Условные обозначения:

- граница образуемого земельного участка, испрашиваемого в дальнейшем в краткосрочную аренду на период строительства
- граница устанавливаемого сервитута
- трасса проектируемого газопровода
- граница кадастрового квартала
- граница существующего земельного участка
- :341 - обозначение образуемого земельного участка
- 11:05:0105003 - надпись кадастрового квартала
- :304 - надпись кадастрового номера земельного участка
- красные линии
- дорога

						<i>Договор N16/17 от 19.06.2017г.</i>					
						Газоснабжение индивидуальных жилых домов в мкр. Кочпон г. Сыктывкара Республики Коми					
Изм.	Кол.уч.	Лист	№ док.	Подп.	Дата	Проект межевания территории Основная (утверждаемая) часть	Стадия	Лист	Листов		
								11	15		
Составил						Трухачева И.П.		Трухачева		08.2017г.	
Проверил						Жилин А.Н.		Жилин		08.2017г.	
						Разбивочный чертеж красных линий		ООО "Норг-Инжиниринг"			
						М 1:1000		2017г.			



11:05:0107004

11:05:0107020

Условные обозначения:

- граница образуемого земельного участка, испрашиваемого в дальнейшем в краткосрочную аренду на период строительства
- граница устанавливаемого сервитута
- трасса проектируемого газопровода
- граница кадастрового квартала
- граница существующего земельного участка
- :391 - обозначение образуемого земельного участка
- 11:05:0105003 - надпись кадастрового квартала
- :304 - надпись кадастрового номера земельного участка
- красные линии
- дорога

Изм.	Кол.уч.	Лист	№ док.	Подп.	Дата
Составил		Трухачева И.П.	Трухачева		08.2017г
Поверил		Жилин А.Н.	Жилин		08.2017г

Договор N16/17 от 19.06.2017г.

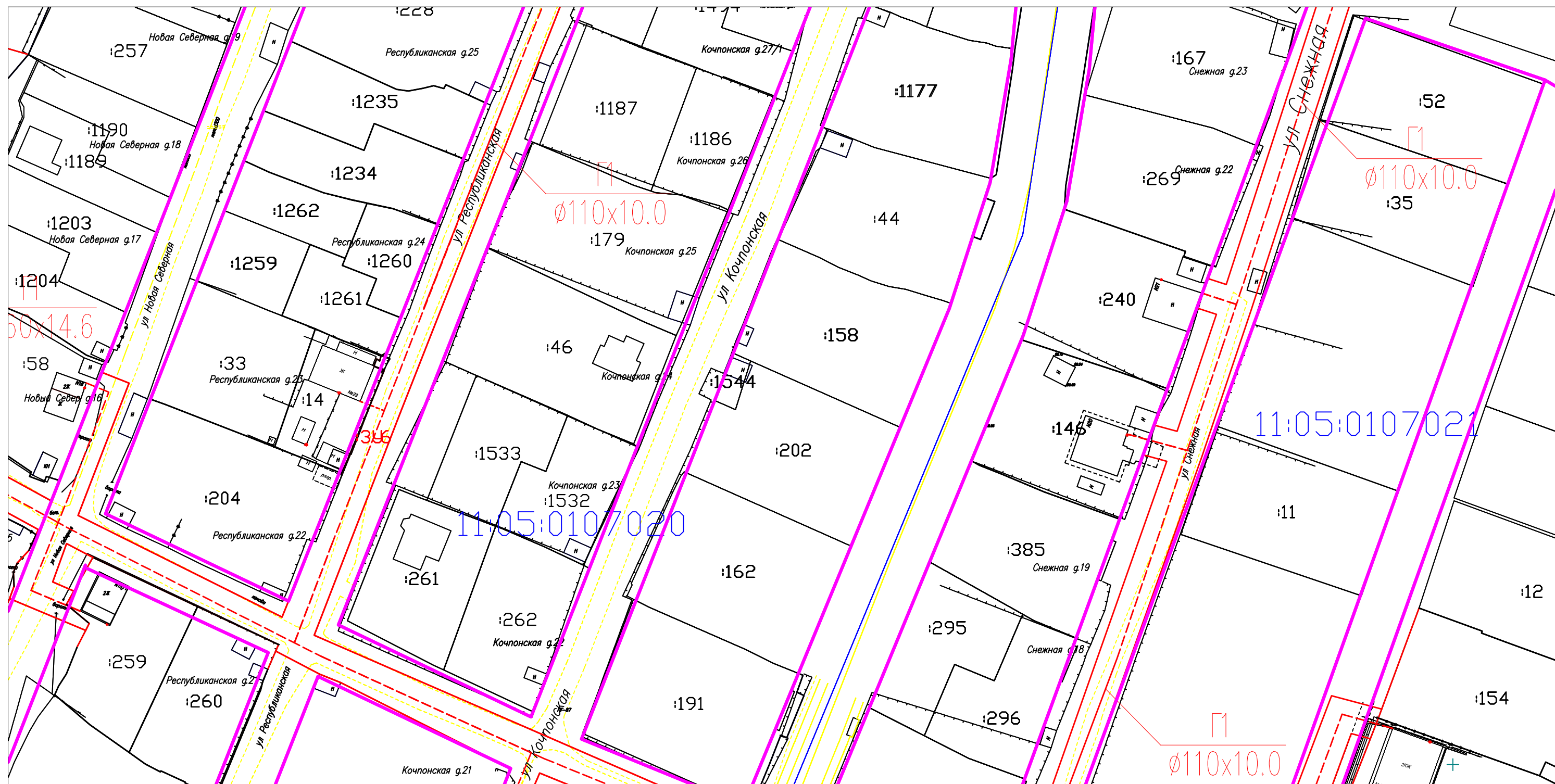
Газоснабжение индивидуальных жилых домов в мкр. Кочпон г. Сыктывкара Республики Коми

Проект межевания территории
Основная (утверждаемая) часть

Стадия	Лист	Листов
	12	15

Разбивочный чертеж красных линий
М 1:1000

ООО "Норг-Инжиниринг"
2017г.



- Условные обозначения:
- граница образуемого земельного участка, испрашиваемого в дальнейшем в краткосрочную аренду на период строительства
 - граница устанавливаемого сервитута
 - трасса проектируемого газопровода
 - граница кадастрового квартала
 - граница существующего земельного участка
 - :304 - обозначение образуемого земельного участка
 - 11:05:0105003 - надпись кадастрового квартала
 - :304 - надпись кадастрового номера земельного участка

- красные линии
- дорога

Изм.	Кол.уч.	Лист	№ док.	Подп.	Дата
Составил		Грухачева И.П.	Грухачева		08.2017г
Проверил		Жилин А.Н.	Жилин		08.2017г

Договор N16/17 от 19.06.2017г.

Газоснабжение индивидуальных жилых домов в мкр. Кочпон г. Сыктывкара Республики Коми

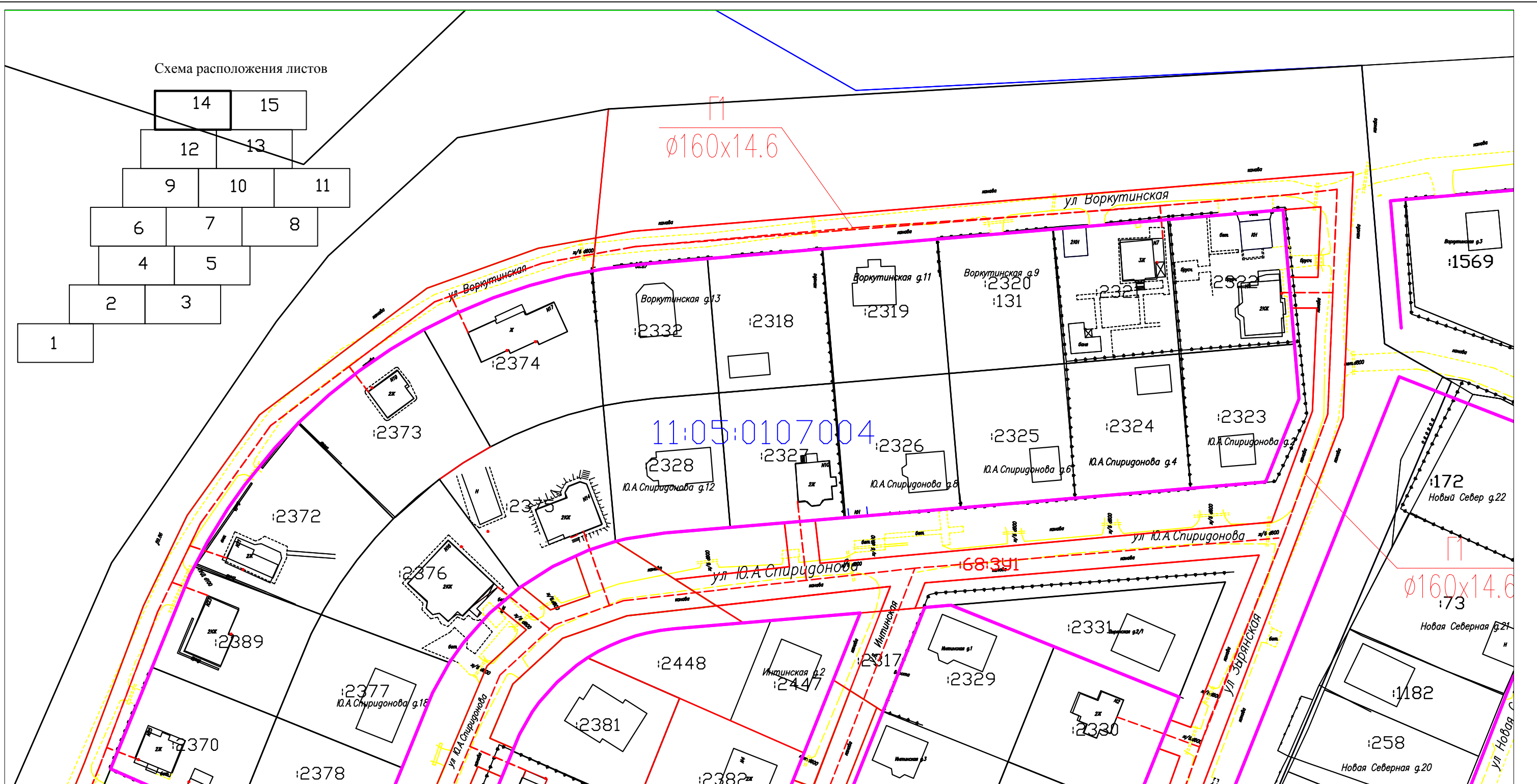
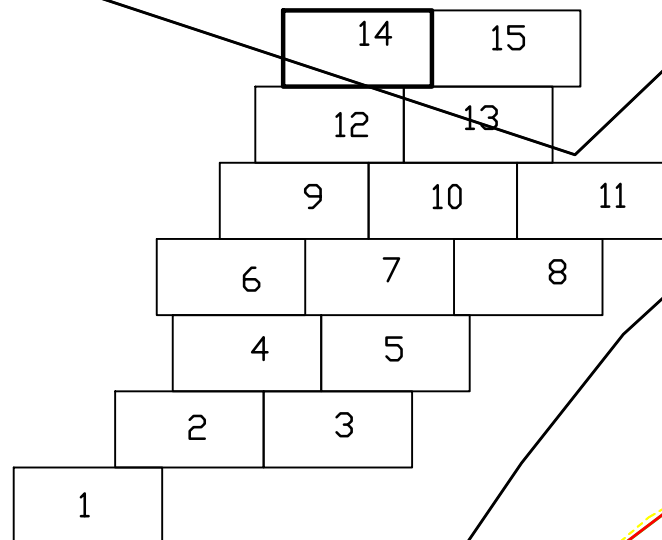
Проект межевания территории
Основная (утверждаемая) часть

Стадия	Лист	Листов
	13	15

Разбивочный чертеж красных линий
М 1:1000

ООО "Норг-Инжиниринг"
2017г.

Схема расположения листов



Условные обозначения:

- граница образуемого земельного участка, испрашиваемого в дальнейшем в краткосрочную аренду на период строительства
- граница устанавливаемого сервитута
- трасса проектируемого газопровода
- граница кадастрового квартала
- граница существующего земельного участка
- :3У1 - обозначение образуемого земельного участка
- 11:05:0105003 - надпись кадастрового квартала
- :304 - надпись кадастрового номера земельного участка
- красные линии
- дорога

Изм.	Кол.уч.	Лист	№ док.	Подп.	Дата
Составил		Трухачева И.П.	Трухачева		08.2017г.
Поверил		Жилин А.Н.	Жилин		08.2017г.

Договор N16/17 от 19.06.2017г.

Газоснабжение индивидуальных жилых домов в мкр. Кочпон г. Сыктывкара Республики Коми

Проект межевания территории
Основная (утверждаемая) часть

Стадия	Лист	Листов
	14	15

Разбивочный чертеж красных линий
М 1:1000

ООО "Норг-Инжиниринг"
2017г.

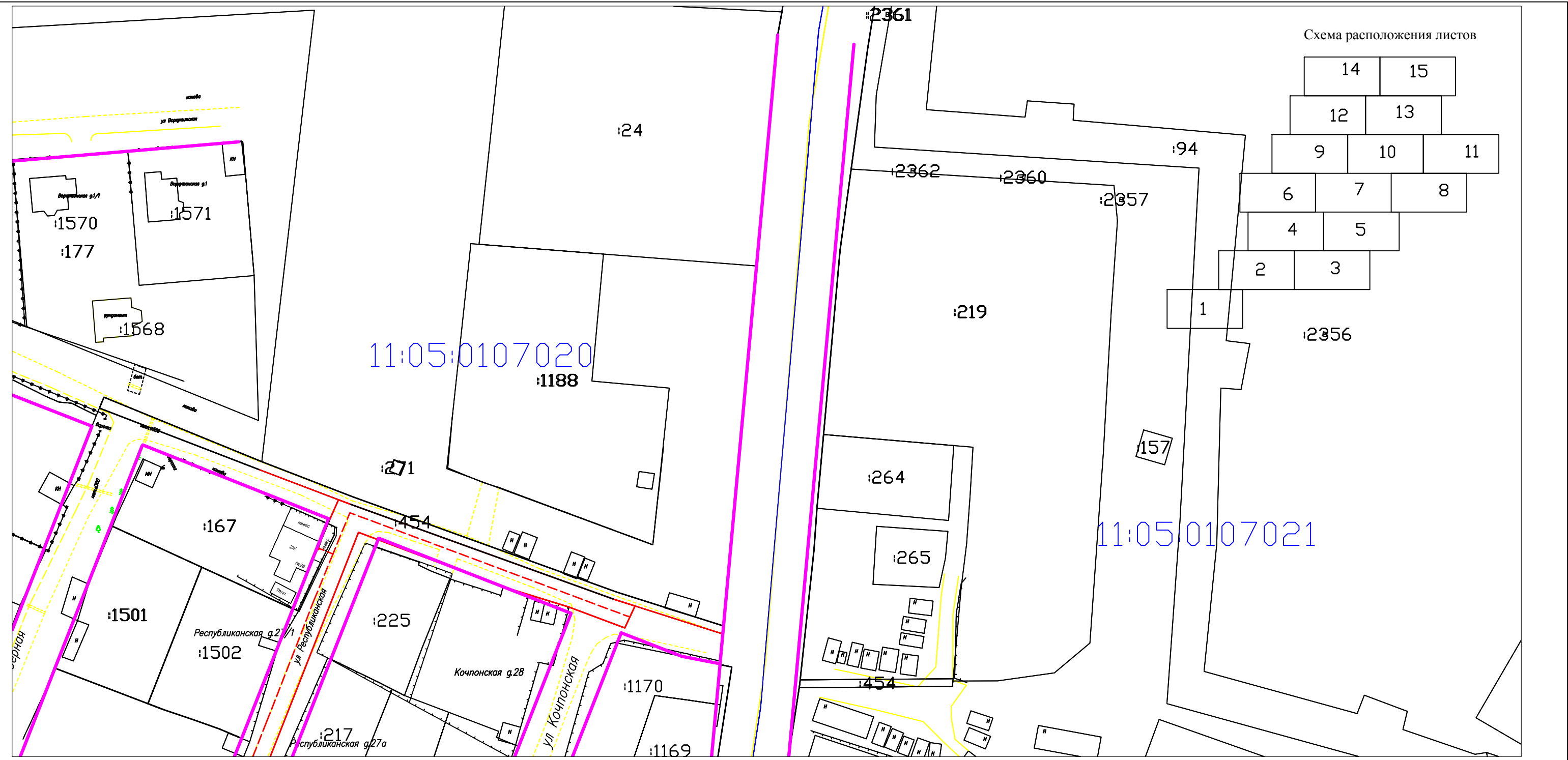
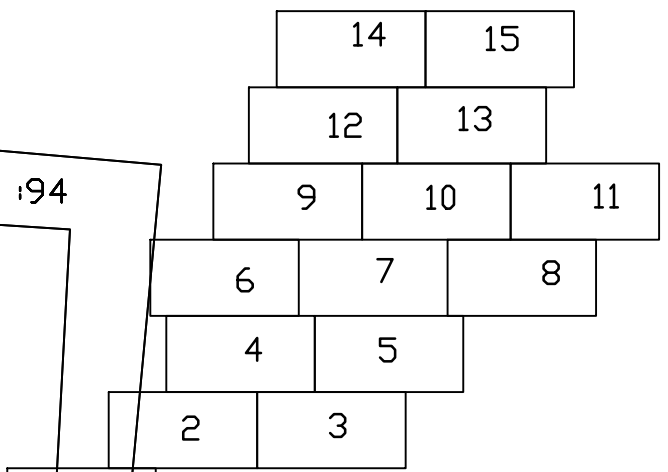


Схема расположения листов



Условные обозначения:

- граница образуемого земельного участка, испрашиваемого в дальнейшем в краткосрочную аренду на период строительства
- граница устанавливаемого сервитута
- трасса проектируемого газопровода
- граница кадастрового квартала
- граница существующего земельного участка
- :391 - обозначение образуемого земельного участка
- 11:05:0105003 - надпись кадастрового квартала
- :304 - надпись кадастрового номера земельного участка
- красные линии
- дорога

Изм.	Кол.уч.	Лист	№ док.	Подп.	Дата
Составил				Трухачева	08.2017г
Проверил				Жилин	08.2017г

Договор N16/17 от 19.06.2017г.

Газоснабжение индивидуальных жилых домов в мкр. Кочпон г. Сыктывкара Республики Коми

Проект межевания территории
Основная (утверждаемая) часть

Стадия	Лист	Листов
	15	15

Разбивочный чертеж красных линий

М 1:1000

ООО "Норг-Инжиниринг"
2017г.